

DE RÖMER-LIPPE-ROUTE

De Lippe is de ideale reisbestemming voor fietsers, natuur- en waterliefhebbers en iedereen die enthousiast is over de Romeinse cultuur en de Europese historie. Zelfs als de Lippe naar onderstament neigt, is het nog steeds een rivier die het ontdekken waard is: zonder geweldig geluid, maar die werd onderscheiden als het rivierlandschap van het jaar 2018. Weg van grote steden en metropolen, toch de langste rivier in Noordrijn-Westfalen. Geen krachtige stroom, maar toch met een turbulent verleden.

Sinds de tijd van Romeinse expansie in Germania, heeft de Lippe een bijzondere invloed op de gebieden en bewoners van Sauerland, het Münsterland, de metropool Ruhr en de renaturatieprojecten - zoals de Lippe- overstroming in Paderborn, de Life+ Project Lippe in Hamm of de Lippe-delta in Wesel - die het zachte en meanderende karakter van de Lippe grotendeels hebben hersteld.

De Römer-Lippe-Route leidt u naar plaatsen waar de rivier en de natuur een bijzondere invloed hebben: Van het oog van Odier via uitnodigende meren, indrukwekkende waterwerken, weldadige thermaalbaden, door natuurlijke beemden, uitgerede natuurbescherming gebieden evenals langs kanalen die vlakbij de rivier liggen, talloze (water)

WATERBELEVENIS

Van oudsher bestond tussen de Lippe en haar aanwonenden een nauwe betrekking en hun togevallen zijn onlosmakelijk met elkaar verweven. Van de Lippe ging een continue dreiging uit, maar tegelijkertijd was ze ook de centrale levensader van de streek. Overstromingen en hoogwater vormen en veranderen de rivier en het dagelijkse leven aan haar oevers.

De rivier was echter ook van levensbelang als waterleverancier, voedingbron, verkeersader, energiebron en niet op de laatste plaats als cultuuroord en waterlijn ter oriëntatie. Ook vandaag de dag nog is de Lippe met haar omliggende gebieden een belangrijke bakermat voor flora en fauna. Bovendien wordt hun rivierlandschap nu gekenmerkt door talrijke natuurprojecten - zoals de Lippe- overstroming in Paderborn, de Life+ Project Lippe in Hamm of de Lippe-delta in Wesel - die het zachte en meanderende karakter van de Lippe grotendeels hebben hersteld.

DIGITALE FIETSRUTE

In het kader van het Nationaal Fietsplan 2020 (NRVP) heeft de Römer-Lippe-Route een uitgebreid digitaal aanbod voor de fietstocht, dat nu beschikbaar is in een gratis app. De app geeft u locatiespecifieke informatie over navigatie, bezienswaardigheden, hosts, huidige aanbiedingen, weerconditie en route-informatie. Augmented reality-ervaringen maken lang verdwenen dingen zichtbaar en doen levendig verslag van het leven van de Romeinse troepen op de Lippe.

GRATIS APP MET NAVIGATIE

Plan uw volgende fietstocht gewoon op de computer of gebruik de app voor navigatie ter plaatse en om andere activiteiten langs de route te beleven. Met de fietsrouteplanner vind u altijd de directe weg naar de route als u onderweg een uitstapje heeft gemaakt.

Dit project wordt gefinancierd door het federale ministerie van Verkeer en Digitale Infrastructuur met fondsen voor de uitvoering van het Nationaal Fietsplan 2020.



WELKOM OP DE RÖMER-LIPPE-ROUTE
Waterbelevens en Romeinse cultuur tussen Detmold en Xanten

Ein gemeinschaftliches Projekt von:
RUHR TOURISMUS **REGIONALVERBAND**



kastelen, langs kolossale sluisen en over vier met de hand aangedreven veertoren.

Niets in de laatste plaats wijden zich bijna alle twaalf kronkelende themaroutes van de Römer-Lippe-Route aan geselecteerde watermilieus. Deze worden gemarkeerd door korte uitstapjes, geselecteerde uitrijken en thematische informatieborden.

En dus - zelfs als versten voor natuurbehoud en renaturatie vaak voorkomen dat een route niet direct aan de oevers van de Lippe loopt - zijn idyllische natuur en spannende waterveraringen je voorturende geleider.

INFOMATERIAAL

Gedetailleerde informatie vindt u in ons handboek „Unterwegs auf der Römer-Lippe-Route“ (onderweg op de Römer-Lippe-Route), beschikbaar op: www.roemerlipperoute.nl.

Ons serviceteam ondersteunt u zowel met informatiemateriaal als met de planning onder de +49 (0) 1806 / 18 16 30* of per e-mail op info@roemerlipperoute.de.

* € 0,20 per oproep van alle Duitse telefoonnetwerken.

facebook.com/roemerlipperoute

Actuele nieuwtjes, tips en ervaringen van andere fietsers zijn ook te vinden op onze Facebook-pagina.

DOWNLOAD DE GRATIS APP



Het invloedsgebied van het Romeinse rijk strekte zich meer dan 2.000 jaar geleden uit naar de Rijn. De Romeinen waren hier niet volkomen vreemd aan de Elbe onder hun heerschappij brengen. Vertrekpunt van de huidige Xanten, bouwen de Romeinen daarom aantal van versterkte lagers langs de Lippe, waarvan musea en archeologische vindplaatsen getuigen - b.v. in Haltern am See en in Bergkamen. In het jaar 9 n.Chr. trokken drie Romeinse legioenen ook de Lippe op naar het Teutoburgewoud om een verwoestende nederlaag te lijden in de legendarische Varusslag tegen de troepen van Hermann de Cherusker.

De Römer-Lippe-Route verbindt de spannende vindplaatsen van vroegere Romeinse kampen met Romeinse musea en speciale rust- en uitrijpplaatsen. Ze volgt de sporen van de Romeinen en maakt de Romeinse geschiedenis levend aan de hand van gefundeerde informatieborden. Maak een reis door de tijd in een belangrijk tijdperk van de Europese geschiedenis!

En nu nieuw: terreinen in Wesel en Xanten behoren tot de Neder-Germaanse Limes en zijn nu UNESCO-werelderfgoed!

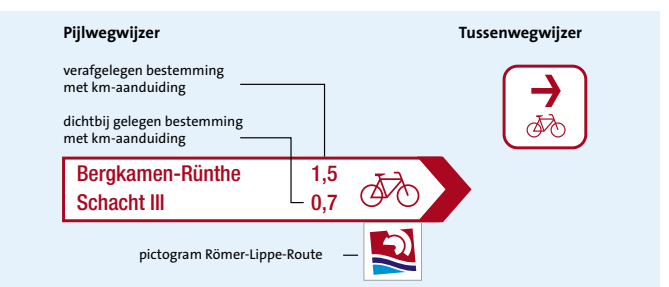
ROMEINSE CULTUUR



LOGO EN BEWEGWIJZERING



De Römer-Lippe-Route loopt via fietspaden van het fietspadennet in Noordrijn-Westfalen, die herkenbaar zijn aan de rood-witte bordjes. Zowel de hoofdroute als de kronkelende themaroutes zijn van Detmold tot Xanten in beide rijrichtingen bewegwijzerd. Op kruispunten vindt u pijlen met plaats- en kilometerinformatie evenals een pictogram van de Römer-Lippe-Route. Daartussen volgt u gewoon de rode pijlen op tussenliggende richtingborden.



RÖMER-LIPPE-ROUTE VOOR IEDEREEN

Als eerste langaafstandsfietroute in Duitsland kreeg de Römer-Lippe-route het certificaat van 'Reisen für Alle' (Reizen voor iedereen) volgens het gestandaardiseerde marktings-systeem. Dit betekent dat langs de route gedetailleerde toegankelijkheidsinformatie beschikbaar is. Er zijn ook een aantal van horeca-bedrijven en bezienwaardigheden langs de route, waarvoor toegankelijkheidsinformatie vanzelfsprekend is. Het project "Toegankelijkheid in fietstoerisme aan de hand van het voorbeeld van de Römer-Lippe-Route" werd in 2020 met de "Duitse Fietsprijs" in de categorie service gehonoreerd.

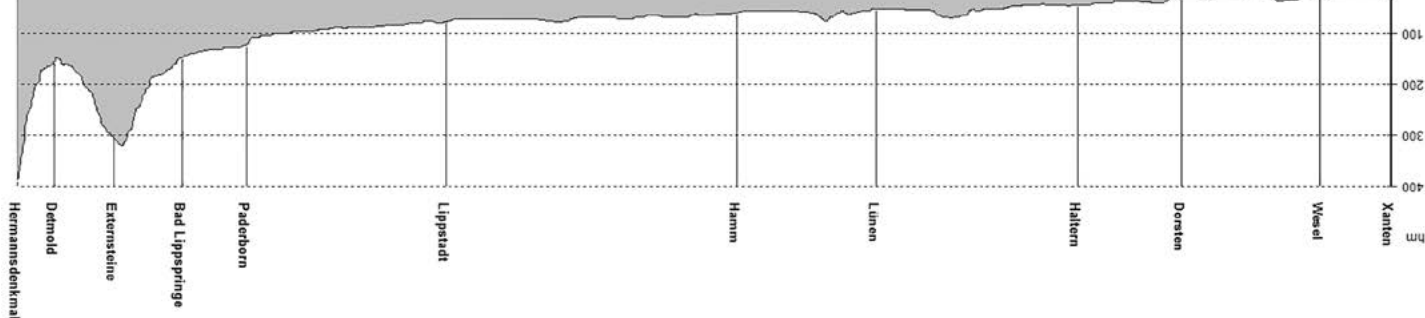
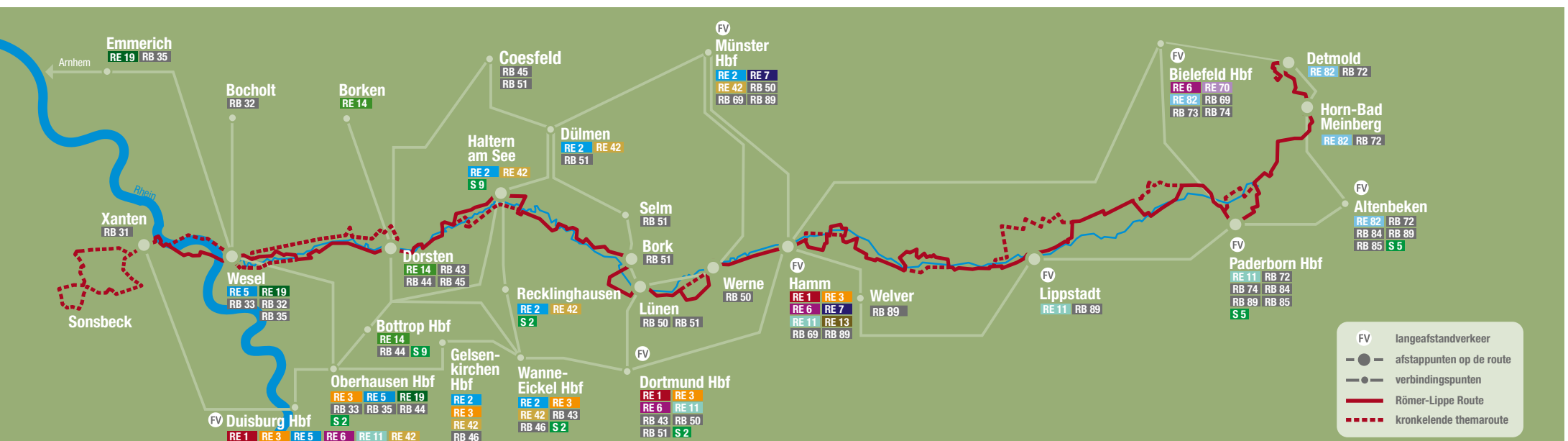
AANKOMST

Met het openbaar vervoer: met de langaafstandstrein bereikt u de Römer-Lippe-Route het beste via de stations Duisburg, Hamm, Paderborn of Bielefeld. De startplaatsen Detmold en Xanten (evenals talrijke andere etappeplaatsen) hebben vandaar verbindingen met het lokale treinverkeer, met de sneltram en de seizoensgebonden (fiets-)bus. Neem a.u.b. nota van de informatie over het meenemen van fietsen en barrières op de route.

- Inlichtingen over het streekvervoersaanbod vindt u op www.nahverkehr.nrw.de.
- Het inlichtingnummer voor bus & trein in NRW: **+49 (0) 1806 / 50 40 30***
- DB-hotline tegen regionaal tarief (in NRW): **+49 (0) 180 / 64 64 006***

Met de auto/camper: Detmold is bereikbaar via de A2 of de A33, Xanten en Wesel via de A57 of de A3. De bijzondere etappeplaatsen liggen in de directe nabijheid van de A2 of zijn bereikbaar vanaf de A2 via rijkswegen. Parkeermogelijkheden vindt u op www.adac.de

* € 0,20 per oproep van alle Duitse telefoonnetwerken.



Teutoburgewoud te verwachten. Daarna loopt de route grotendeels vlak door de uitgestrekte omliggende gebieden van de Lippe.

HOOGTEPROFIEL

De hoofdroute presenteert u de fraaiste kant van het landschap langs de Römer-Lippe-Route. Athankelijk van uw belangstelling nodigen we u uit om de alternatieve route te volgen langs een of meerdere, kronkelende themaroutes. Deze leiden u naar geselecteerde 'waterbelevenss' of plaatsen van de 'Romeinse cultuur' en zijn in combinatie met de desbetreffende gedeelten van de hoofdroute zeer geschikt voor dagtochten.

DAGTOCHTEN EN THEMAROUTES



Maximare Erlebnistherme Bad Hamm

WIR BIETEN:

- 50m-Sportbecken plus Aktivbecken
- Aquawelt: Wellen- & Erlebnisbecken, Eventrutschen (100m-Wildwasserbach „RioMare“ & 92m-Reifenrutsche), Trollaland für Kids, Kalt-/Warmbecken & Whirlpool
- Außensolebecken 33°C mit großer Liegewiese
- Saunawelt: Sieben verschiedene Saunen, Sauna-Außenbecken 31°C & Saunawiese (3.500 m²)
- Wellnesswelt: Klassische sowie traditionelle chinesische Massagen

CAFÉ MARE (mit Außengastronomie & ausreichend Fahrrad-Abstellplätzen)

Kaffee-Spezialitäten, Kuchen-Angebote, ausgiebige Getränke- und Speisekarte, Outdoorbereich (Holzterrasse), Frühstücks- und Brunchbuffets (an Wochenenden & Feiertagen), zwei klimatisierte Seminar- und Feierraume

Öffnungszeiten: Sonntag-Freitag von 9-19 Uhr geöffnet, in den Ferien täglich

Wechselslnde Tagesgerichte (mo-fr) inkl. Softgetränk 0,2 l

Nähere Infos unter www.maximare.com

MAXIMARE
ERLEBNISTHERME BAD HAMM

Jürgen-Graef-Allee 2
59065 Hamm
info@maximare.com
0 23 81 - 87 80

CAFÉ MARE

Gutschein

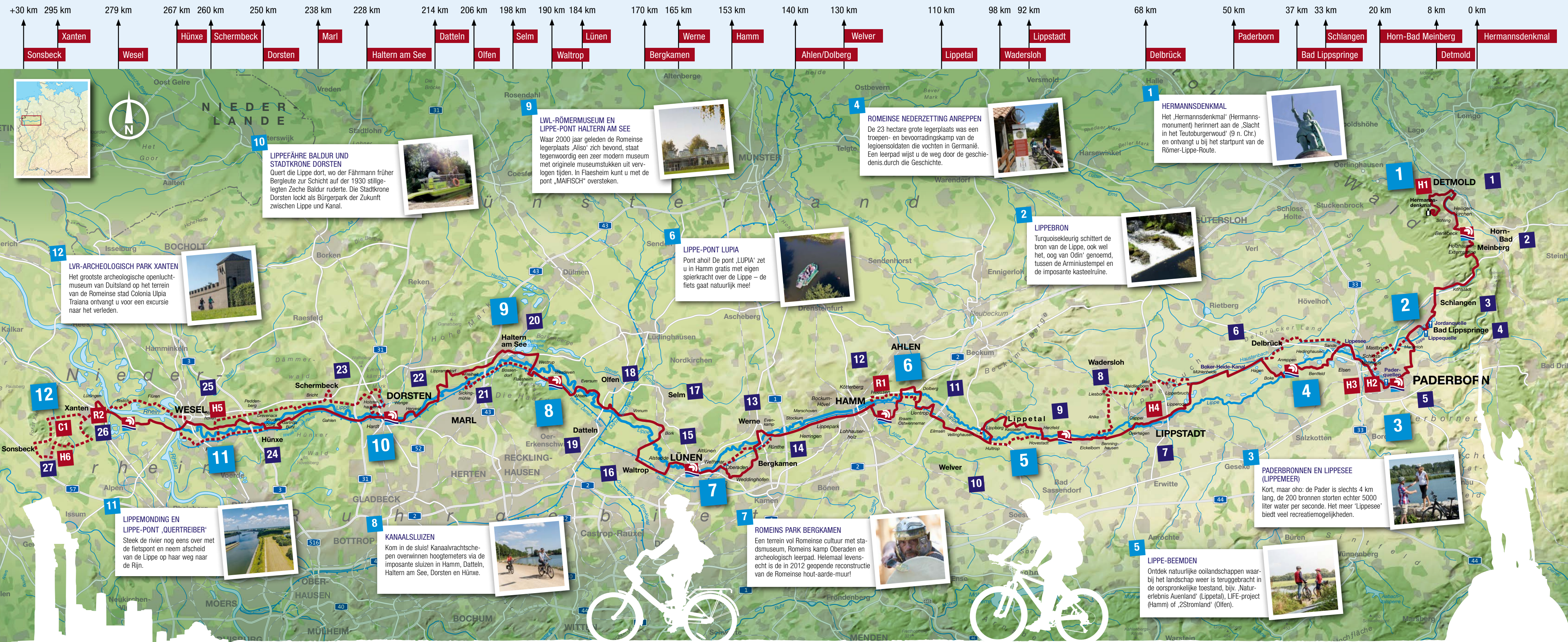
2 für 1 im Café Mare für Römer-Lippe-Route Radler

Zwei Kaffee-Spezialitäten bekommen, eine zahlen!

(Kaffee Spezialität: Cappuccino, Latte Macchiato, Milchkaffee, Espresso)

Angebot gültig bis zum 31.12.2024

© 2024 Maximare Erlebnistherme Bad Hamm



HANZESTEDEN, STEDEN MET MEREN, GROENE STEDEN, HISTORISCHE STEDEN... KORTOM MOOIE STEDEN!

De steden en plaatsen langs de Römer-Lippe-Route heten u van harte welkom.

- 1** **Detmold:** Cultuur en natuur in het bos Teutoburgerwoud. De route begint bij het Hermannsmonument, dat herinnert aan de 'Varusschlacht' (slag bij Varus) in 9 n. Chr.
- 2** **Horn-Bad Meinberg:** Yoga – Veen – Externstenen met het grootste yogacentrum van Europa, het historische geneeskrachtige modderbad en de Externstenen (formatie van zandstenen) als drie-eenheid.
- 3** **Schlangen:** Midden in het natuurpark Teutoburgerwoud/Eggegebirge bepalen onder andere duingebieden van de Senne de diversiteit van het landschap.
- 4** **Bad Lippspringe:** Spreekwoordelijk! Hier ontspringt de Lippe bij de schilderachtige kasteelruïne.
- 5** **Paderborn:** Hightech en middeleeuwen, traditie en moderne tijd ontmoeten elkaar bij de 200 bronnen van de Pader, de kortste rivier van Duitsland.
- 6** **Delbrück:** De stad lokt met prachtige, door de eigenaar geleide winkels, veel bestemmingen voor een uitstapje, pure natuur en Westfaalse flair rondom de scheve kerktoren.
- 7** **Lippstadt:** Het 'Venetië van Westfalen' met een betoverende oude binnenstad, levendige city en idyllische parken – licht, water, leven – de kenmerken van de stad.
- 8** **Wadersloh:** De abdij Liesborn met het 'Museum für Kunst- und Kulturgeschichte' (museum voor kunst- en cultuurgeschiedenis).
- 9** **Lippetal:** Waterburchten, bedevaart, Pättkes (paadjes), waterrijk gebied langs Lippe en Ahse tussen Sauerland en het parklandschap van Münsterland.
- 10** **Welper:** De gemeente met het aantoonbare topografische middenpunt van Westfalen.
- 11** **Ahlen – Dolberg:** Historische stadskern met, 'Heimathaus', Lambertkerk en dorpsplein.
- 12** **Hamm:** Olifantastisch! Glazen olifant en tempel. Groen en (water-) blauw. Kastelen en parken. Lippe-pont en waterski.
- 13** **Werne:** Bekend om diversiteit en traditie tussen Münsterland en Ruhrgebied. Historische en beminnelijke winkelstad.
- 14** **Bergkamen:** Jachthaven Marina Rünthe – Even uitrusten in een maritieme en mediterrane sfeer.
- 15** **Lünen:** De trappencascade aan de oever van de Lippe biedt een ideale plek om even te pauzeren midden in de aantrekkelijke binnenstad met veel winkelmogelijkheden.
- 16** **Waltrop:** De scheepslift Henrichenburg, het mijnencomplex met 11 historische gebouwen, de 'Spurwerkturn' met uitkijkgplatform en nog veel meer.

- 17** **Selm:** Stad met veel vrije ruimte tussen het kasteel en het meer. De perfecte ontspanning voor alle fietsliefhebbers in het Münsterland.
- 18** **Olfen:** De Steverau (beemd) met zijn unieke bewoners biedt een adembenemend natuurschouwspel: konikpaarden, Poitou-ezels, ooievaars en heckrunderen.
- 19** **Datteln:** Groene stad met het grootste knooppunt van kanalen ter wereld – biedt aan de rand van het Ruhrgebied 'Pott'-mentaliteit en een directe toegang tot het Münsterland.
- 20** **Haltern am See:** Merenstad met unieke natuurlandschappen, een 2000 jaar oud Romeins verleden, veel bezienswaardigheden en een oude binnenstad.
- 21** **Marl:** Bezoek het unieke landschapskunstwerk, Wasserstände' bij de Lippe-beemden.
- 22** **Dorsten:** Kleine Hanzestad Dorsten – middeleeuwse stadsgeschiedenis, indrukwekkende industriecultuur en een barokke waterburcht.
- 23** **Schermebeck:** Tussen Nederrijn en Münsterland – landschap vol afwisseling en cultuur.
- 24** **Hünxe:** Bos-water-natuur – waterburcht Gartrop; pure ontspanning in de gemeente in het groen.
- 25** **Wesel:** De oude hanzestad bij de samenvloeiing van Rijn en Lippe verheugt zich op uw bezoek!
- 26** **Xanten:** De gastvrije en charmante Romeinse domus Siegfriedstad aan de Nederrijn staat voor cultuur, natuur en recreatie.
- 27** **Sonsbeck:** De groene parel aan de Nederrijn biedt het natuurgebied 'Sonsbecker Schweiz' en verteld de geschiedenis van de watervoorziening van Xanten, die deels uit Sonsbeck kwam.
- H1** **Elisabeth Hotel garni ****S**
Elisabethstraße 5-7, 32756 Detmold
Tel.: 05231/948820, www.elisabethhotel-detmold.de
- H2** **Welcome Hotel Paderborn**
Fürstenweg 13, 33102 Paderborn
Tel.: 05251/2880-0, www.welcome-hotels.com
- H3** **Landhaus Jägerkrug ***S**
Scharmeder Str. 165, 33106 Paderborn
Tel. 05254/95440, www.landhaus-jaegerkrug.de
- H4** **Quality Hotel Lippstadt ******
Lippertor 1, 59555 Lippstadt
Tel.: 02941/9890, www.qualityhotel-lippstadt.de
- H5** **Hotel Restaurant Kaiserhof**
Kaiserring 1, 46483 Wesel-Zentrum
Tel.: 0281/339320, www.hotelkaiserhof.de
- H6** **Landgut am Hochwald ***S Hotel Lebensart ******
Marienbaumer Str. 152, 47665 Sonsbeck
Tel.: 02801/8399460, www.landhotel-lebensart.de
- G1** **Café Mare im Maximare Erlebnistherme Bad Hamm**
Jürgen-Graef-Allee 2, 59065 Hamm
Tel.: 02381/8780, www.maximare.com
- G2** **Restaurant Zur Börse**
Markt 12, 46509 Xanten
Tel.: 02801/1441, www.zurboersexanten.de
- C1** **Campingpark Kerstgenshof**
Marienbaumer Str. 158, 47665 Sonsbeck-Labbeck
Tel.: 02801/4308, www.kerstgenshof.de

GESELECTEERDE HOTELS (H), CAMPING (C) EN RESTAURANTS (R)

LEGENDA

- Römer-Lippe-Route
- - - kronkelende themaroute
- bos
- open veld, grasland
- bebouwing
- autosnelweg
- bundesstraße
- spoorwegen
- kanaal
- ~ rivier, sloot, beek
- bron
- ▲ hoog punt

IMPRESSUM

uitgever:
Kooperationsgem. Römer-Lippe-Route
c/o Ruhr Tourismus GmbH
Centraallee 261, 46047 Oberhausen

lay-out: atkon AG

foto's: Tenzi anders vermeld: coöperatieve gemeenschap Römer-Lippe-Route

lay-out grafiek openbaar vervoer:
Helmrück & Hannot GmbH

cartografie: mr-kartographie, Gotha

typografie: RUHFRSTIL Werbeagentur GmbH, Essen

druk: D+L Druck+Logistik, Bocholt

stand: December 2023

0 10 km

Ein Gemeinschaftsprojekt von:

RUHR TOURISMUS REGIONALVERBAND RUHR

MIX
Papier aus verantwortungsvollen Quellen
FSC® C030157